



Comune di
Milano

RAPPORTO GIORNALIERO SULLA QUALITÀ DELL'ARIA



lunedì 19 febbraio 2024

dati dalle ore 0 alle ore 24 del giorno 18 febbraio 2024 (ora solare)

QUALITÀ DELL'ARIA NEL COMUNE DI MILANO

	Biossido di zolfo	Polveri < 10 µm	Polveri < 2,5 µm	Biossido di azoto	Monossido di carbonio	Ozono	Benzene
	SO ₂ [µg/m ³]	PM10 [µg/m ³]	PM2,5 [µg/m ³]	NO ₂ [µg/m ³]	CO [mg/m ³]	O ₃ [µg/m ³]	C ₆ H ₆ [µg/m ³]
viale Liguria	-	-	-	112	-	-	-
viale Marche	-	119	92	88	2,6	-	3,6
via Pascal Città Studi*	6	102	83	75	-	84	3,3
via Senato*	-	136	118	71	1,6	-	4,1
Verziere	-	110	-	103	-	74	-
Parametro calcolato	M.m.h.	m.g.	m.g.	M.m.h.	M.m.8h.	M.m.h.	m.g.
Valore Limite	350	50	-	200	10	-	-
Soglia di Informazione	-	-	-	-	-	180	-
Soglia di Allarme	500	-	-	400	-	240	-

N.D.	Misura non disponibile
-	Rilevatore non presente
m.g.	Concentrazione media giornaliera
M.m.h.	Concentrazione massima media oraria
M.m.8h.	Concentrazione massima media su 8 ore

Legenda:

	Condizioni normali
	Superamento Valore Limite/Soglia di Informazione
	Superamento Soglia di Allarme

* *Cantiere attivo antistante*

Andamento degli inquinanti atmosferici nelle 24 ore precedenti:

Concentrazioni di PM10 superiori al Valore Limite nelle stazioni urbane e nella Città Metropolitana per il quarto giorno consecutivo. Misure Accordo Aria: da domani attivazione Misure I livello.

Previsione per la giornata odierna:

Oggi tempo stabile con venti deboli e inversione termica nelle ore fredde: condizioni diffusive variabili rispetto all'accumulo di inquinanti.

Tendenza per i prossimi giorni:

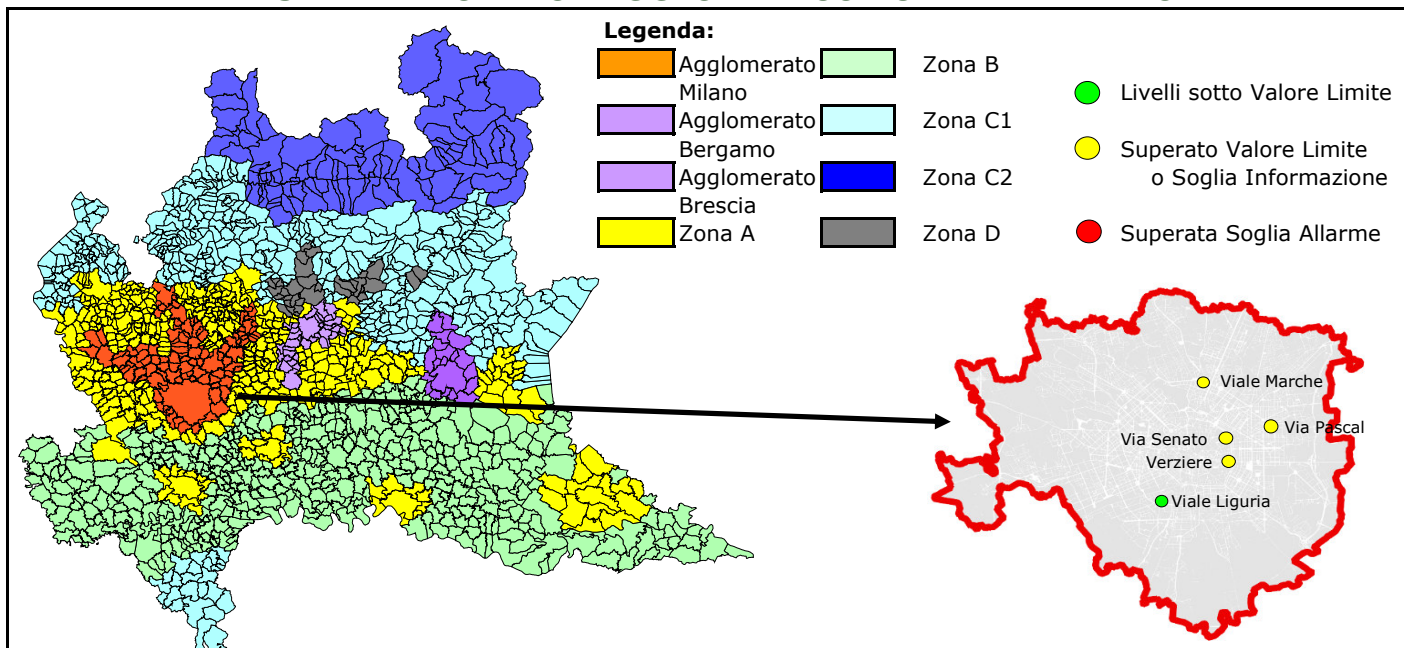
Domani e mercoledì condizioni analoghe alla giornata odierna: condizioni diffusive favorevoli all'accumulo degli inquinanti. Giovedì possibili precipitazioni in aumento nel corso della giornata: condizioni diffusive variabili rispetto all'accumulo degli inquinanti.

SITUAZIONE NELL'AGGLOMERATO DI MILANO

NO₂ (Biossido di azoto)

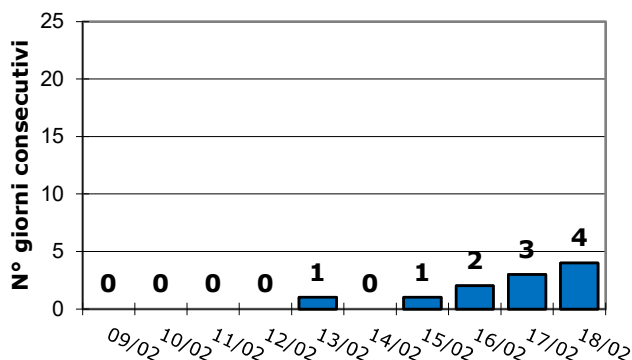
numero di stazioni in superamento			
Valore Limite	Soglia di Allarme	Totali	
0	0	18	
numero di giorni consecutivi di superamento del Valore Limite / Soglia di Allarme			
1°	2°	3°	> 3°

ZONIZZAZIONE DEL TERRITORIO REGIONALE ai fini della qualità dell'aria E SITI DI MONITORAGGIO NEL COMUNE DI MILANO

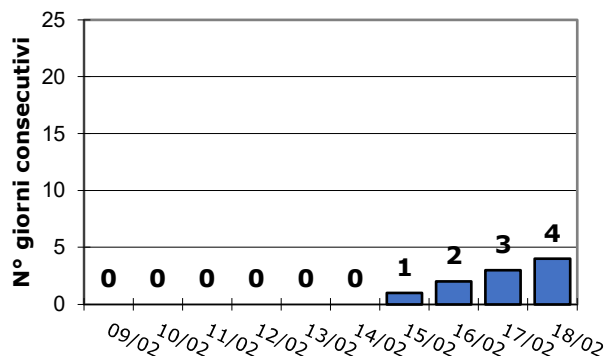


MISURE previste dall'Accordo Aria NON ATTIVE

GIORNI CONSECUTIVI DI SUPERAMENTO VALORE LIMITE PM10 nel Comune di Milano

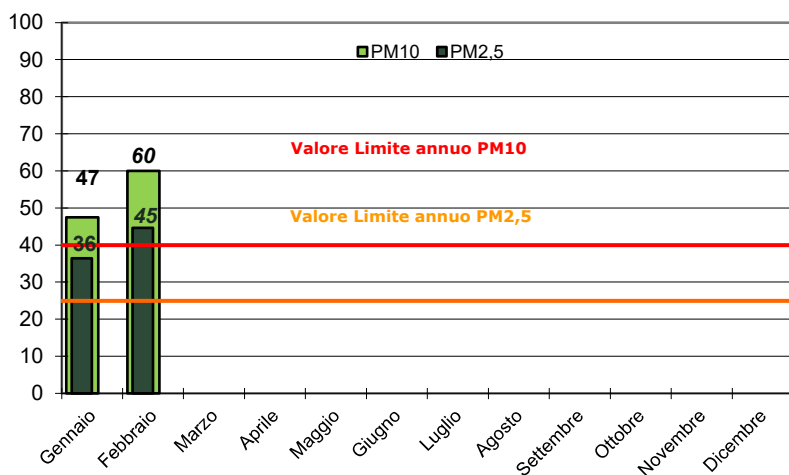


nella Città Metropolitana di Milano



CONCENTRAZIONI MEDIE DI PARTICOLATO NEL COMUNE DI MILANO

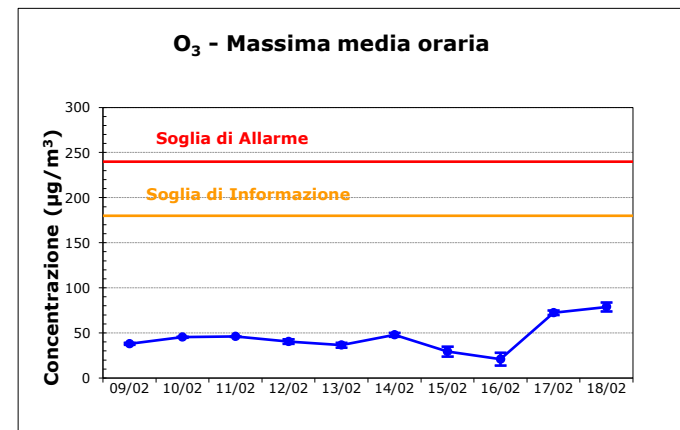
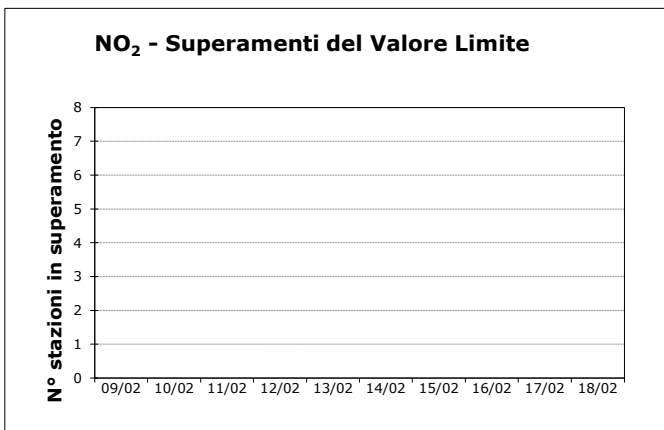
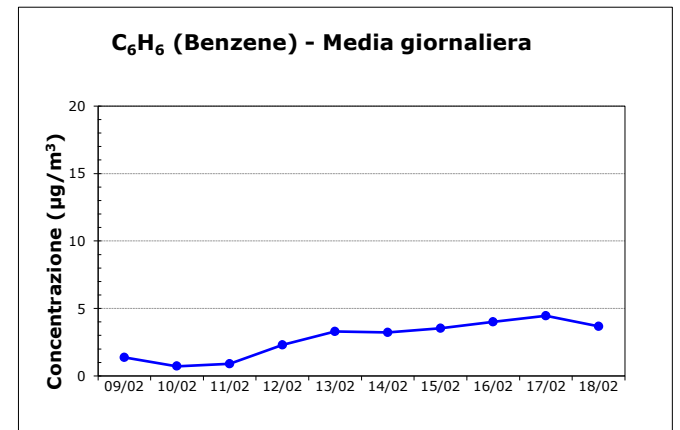
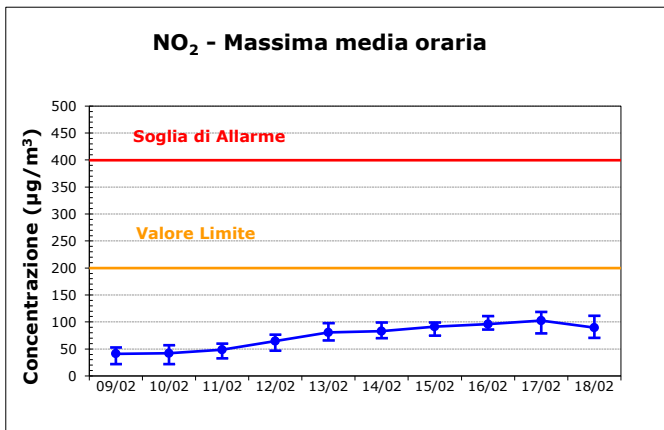
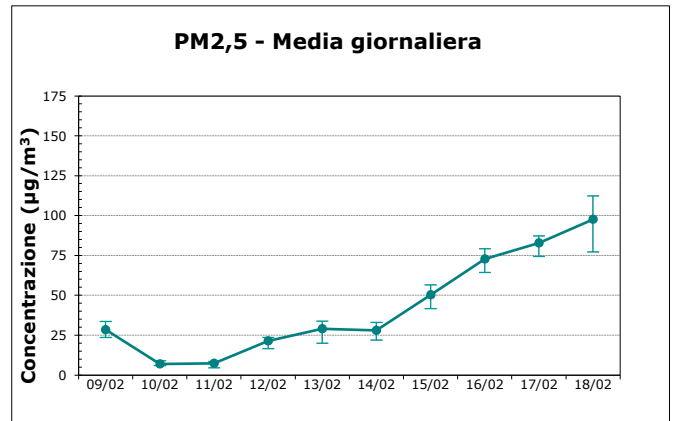
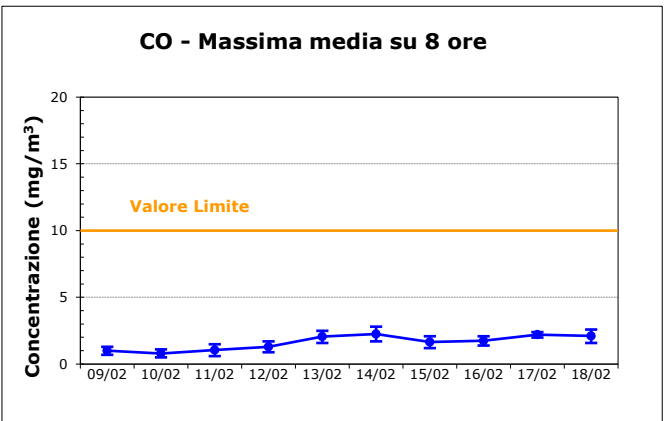
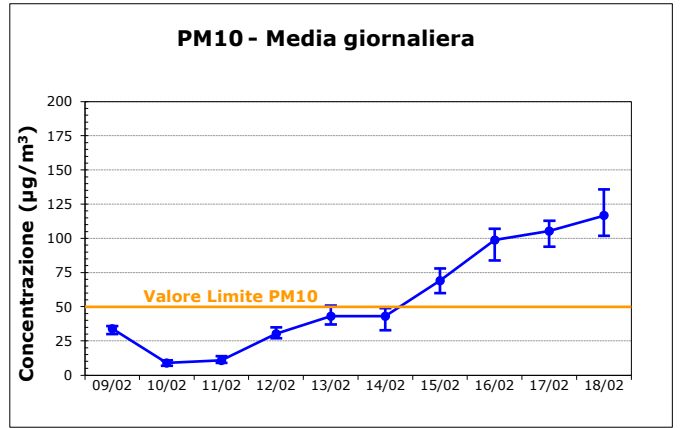
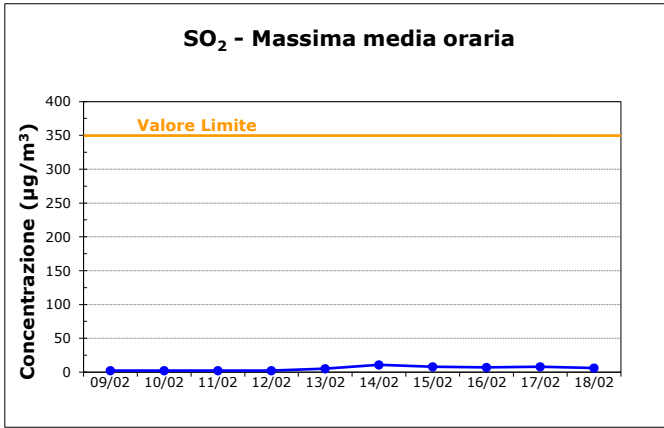
PM10 e PM2,5: concentrazione media mensile ($\mu\text{g}/\text{m}^3$)



	PM10	PM2,5
Valore Limite ($\mu\text{g}/\text{m}^3$):	40	25
Media 2021:	31	22
Media 2022:	35	23
Media 2023:	28	18
Media mobile attuale (dal 19/02/2023 al 18/02/2024):	30	20
Media anno 2024 parziale (dal 01/01/2024 al 18/02/2024):	52	39
Numero superamenti 2024 (dal 01/01/2024 al 18/02/2024):	28	

NB: I dati del mese corrente sono parziali

ANDAMENTO DEGLI ULTIMI 10 GIORNI - COMUNE DI MILANO



Redatto: R.P. Verificato: S.M. Approvato: S.M.

Elaborazione Agenzia Mobilità Ambiente e Territorio s.r.l. su dati e previsioni ARPA Lombardia