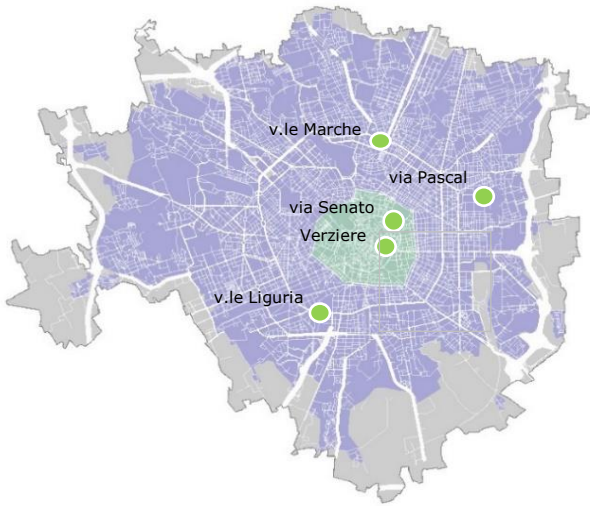


giovedì 18 aprile 2024

dati dalle ore 0 alle ore 24 del giorno 17 aprile 2024 (ora solare)

CONCENTRAZIONI DEGLI INQUINANTI NEL COMUNE DI MILANO

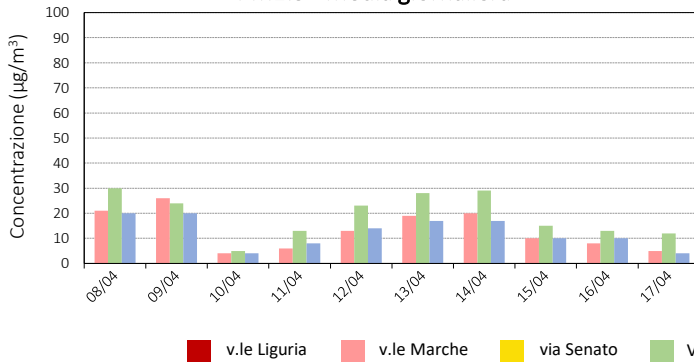


	Particolato < 10 µm PM₁₀ µg/m ³	Particolato < 2,5 µm PM_{2,5} µg/m ³	Biossido di azoto NO₂ µg/m ³	Monossido di carbonio CO mg/m ³	Ozono O₃ µg/m ³	Benzene C₆H₆ µg/m ³
v.le Liguria	-	-	47	-	-	-
v.le Marche	18	5	53	0.8	-	<1,0
via Pascal *	12	4	28	-	83	<1,0
via Senato	18	12	N.D.	0.5	-	<1,0
Verziere	14	-	33	-	91	-
Parametro	m.g.	m.g.	M.m.h.	M.m.8h	M.m.h.	m.g.
Valore Limite	50	-	200	10	-	-
Soglia di Informazione	-	-	-	-	180	-
Soglia di Allarme	-	-	400	-	240	-

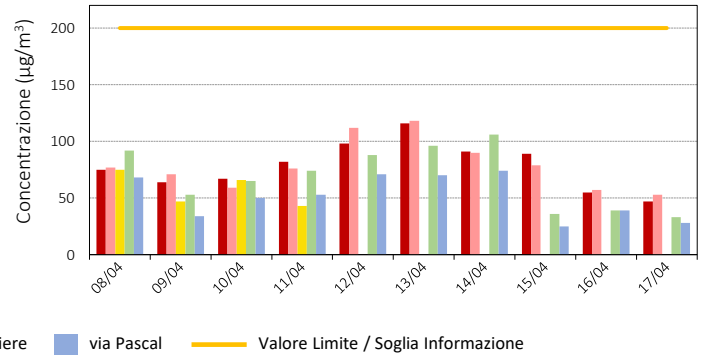
Legenda:

- Condizioni normali
- Superamento Valore Limite/Soglia Informazione
- Superamento Soglia di Allarme
- rilevatore non presente
- m.g. Media giornaliera
- M.m.h. Massima media oraria
- M.m.8h. Massima media su 8 ore
- N.D. misura non disponibile
- * Cantiere attivo antistante

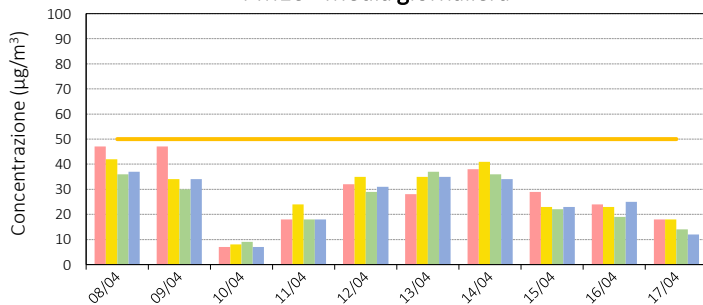
PM2.5 - Media giornaliera



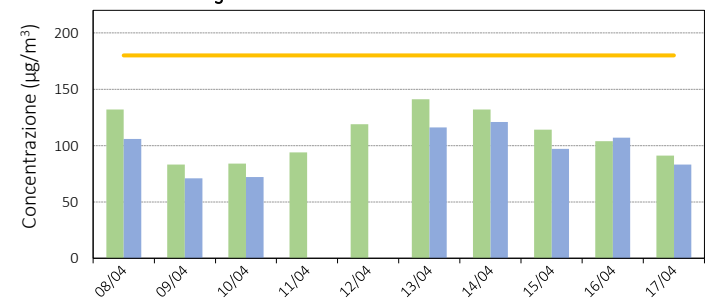
NO₂ - Massima media oraria



PM10 - Media giornaliera



O₃ - Massima media oraria



PM10 - Media mobile annua, attuale (µg/m³)
nel Comune di Milano
(dal 18/04/2023 al 17/04/2024)
(Valore Limite UE annuo pari a 40 µg/m³)

29

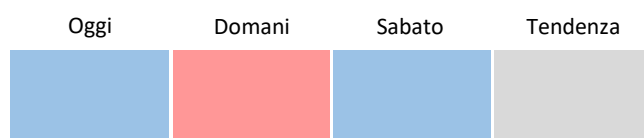
PM10 - n° di giorni di superamento del Valore Limite
nel Comune di Milano, da inizio anno
stazione peggiore
(max 35 all'anno ammessi da Dir. UE)

34

PREVISIONE DELLE CONDIZIONI DIFFUSIVE DEGLI INQUINANTI

Legenda:

- molto favorevoli all'accumulo degli inquinanti
- favorevoli all'accumulo degli inquinanti
- neutre o variabili nel corso della giornata
- favorevoli alla dispersione degli inquinanti
- molto favorevoli alla dispersione degli inquinanti



Redatto: R.P. Verificato: S.M. Approvato: S.M.

Elaborazione Agenzia Mobilità Ambiente e Territorio s.r.l. su dati e previsioni ARPA Lombardia